



Skolhagen

Täby OK 2007

Asfalt/Grus	Smal väg	Sjö/Göl	Åker/Äng
Vägar	Stigar	Sankmark	Öppen mark
Gång	Hus	Diken	Träd o buskar
Cykelväg	Ruin/Röse	Brunn	Tätskog
Tunnel	Stenar	Kraftledn.	Tomtmark
		Staket/öppn.	

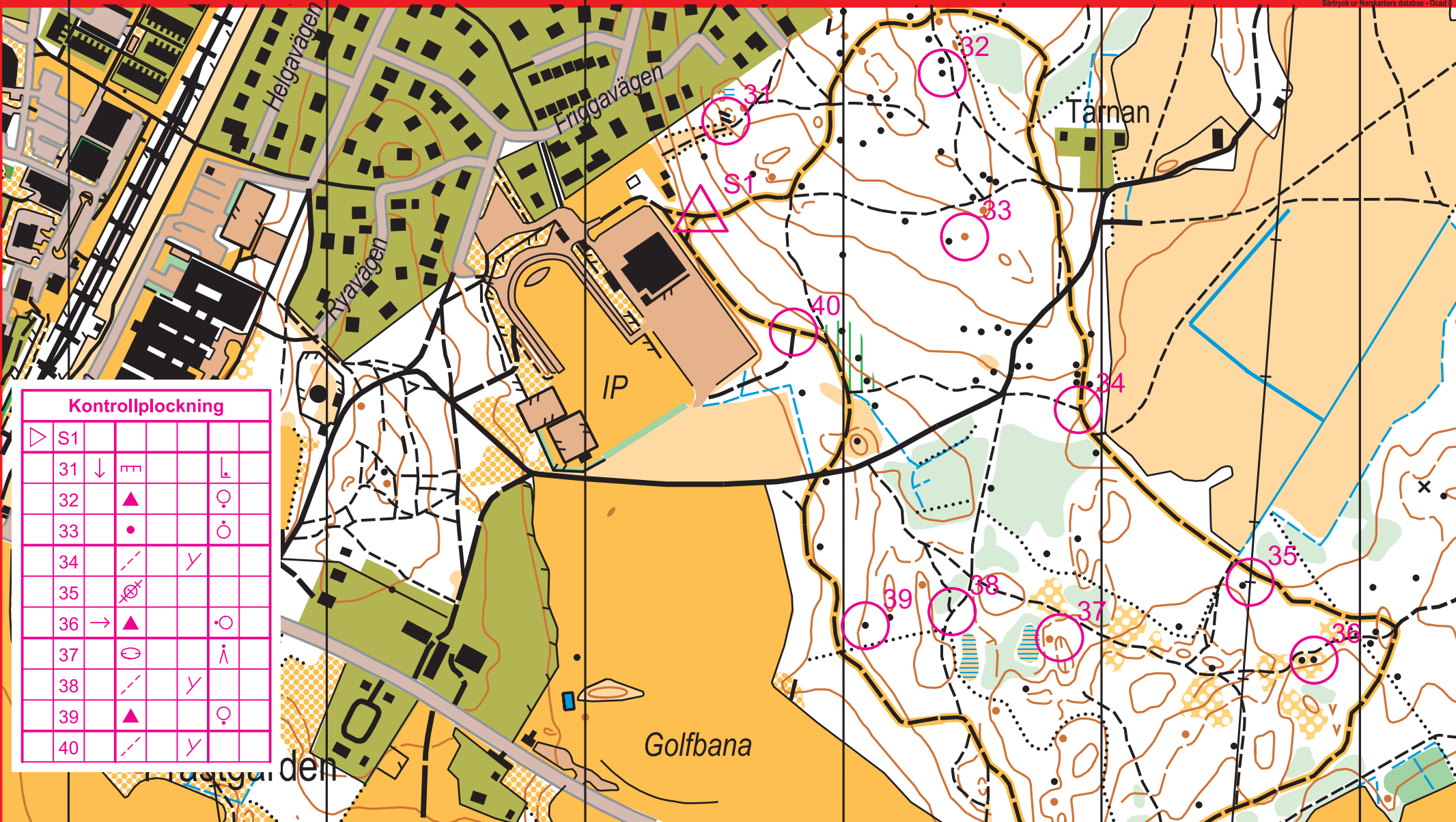


Skala 1:5000
1 cm på kartan är 50m i naturen

Passa kartan mot Norr

Speciella tecken på denna karta:

	2km		2km
	2.5km		2.5km
	5km		5km
	10km		10km



▷ S1			
31	↓		
32	▲		
33	•		
34	↘	Y	
35			
36	→	▲	
37			
38	↘	Y	
39	▲		
40	↘	Y	



Skolhagen

Täby OK 2007

NORR KARTOR

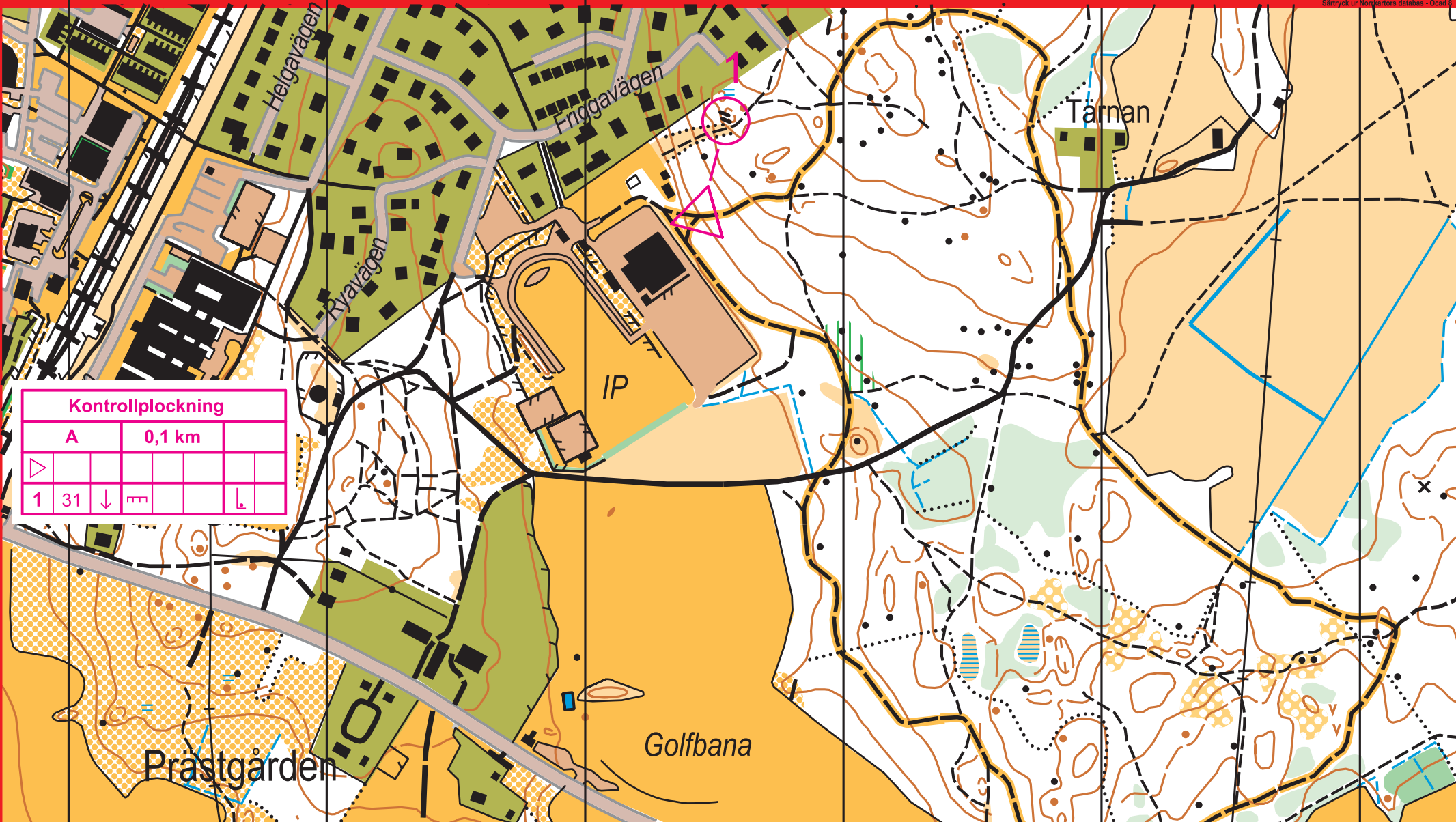
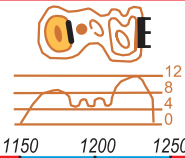


Skala 1:5000

1 cm på kartan är 50m i naturen

Passa kartan
mot Norr

Speciella tecken
på denna karta:



Kontrollplockning	
A	0,1 km
1	31 ↓

Prästgården

Golfbana

Tårnan

IP

Helgavägen

Friggavägen

Ryavägen



Skolhagen

Täby OK 2007

NORRRKARTOR

Asfalt/Grus	Smal väg	Sjö/Göl	Åker/Äng
Vägar	Stigar	Sankmark	Öppen mark
Gång	Hus	Diken	Träd o buskar
Cykelväg	Ruin/Röse	Brunn	Tätskog
Tunnel	Stenar	Kraftledn.	Tomtmark
		Staket/öppn.	

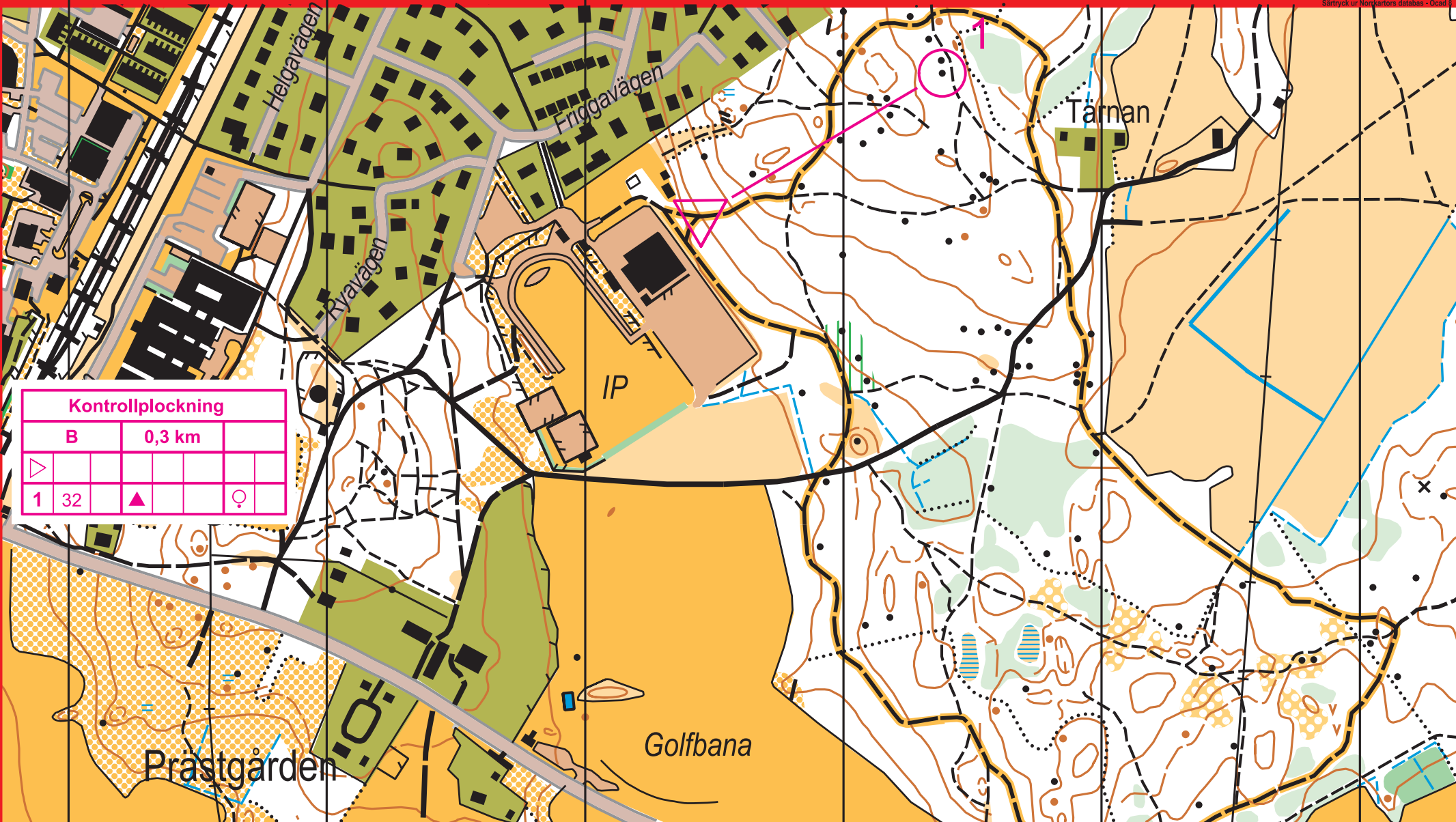
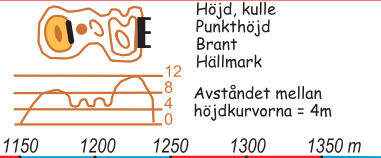


Skala 1:5000
1 cm på kartan är 50m i naturen

Passa kartan
mot Norr

Speciella tecken på denna karta:

	2km		2km
	2.5km		5km
	5km		10km
	10km		



Kontrollplockning	
B	0,3 km
1	32



Skolhagen

Täby OK 2007



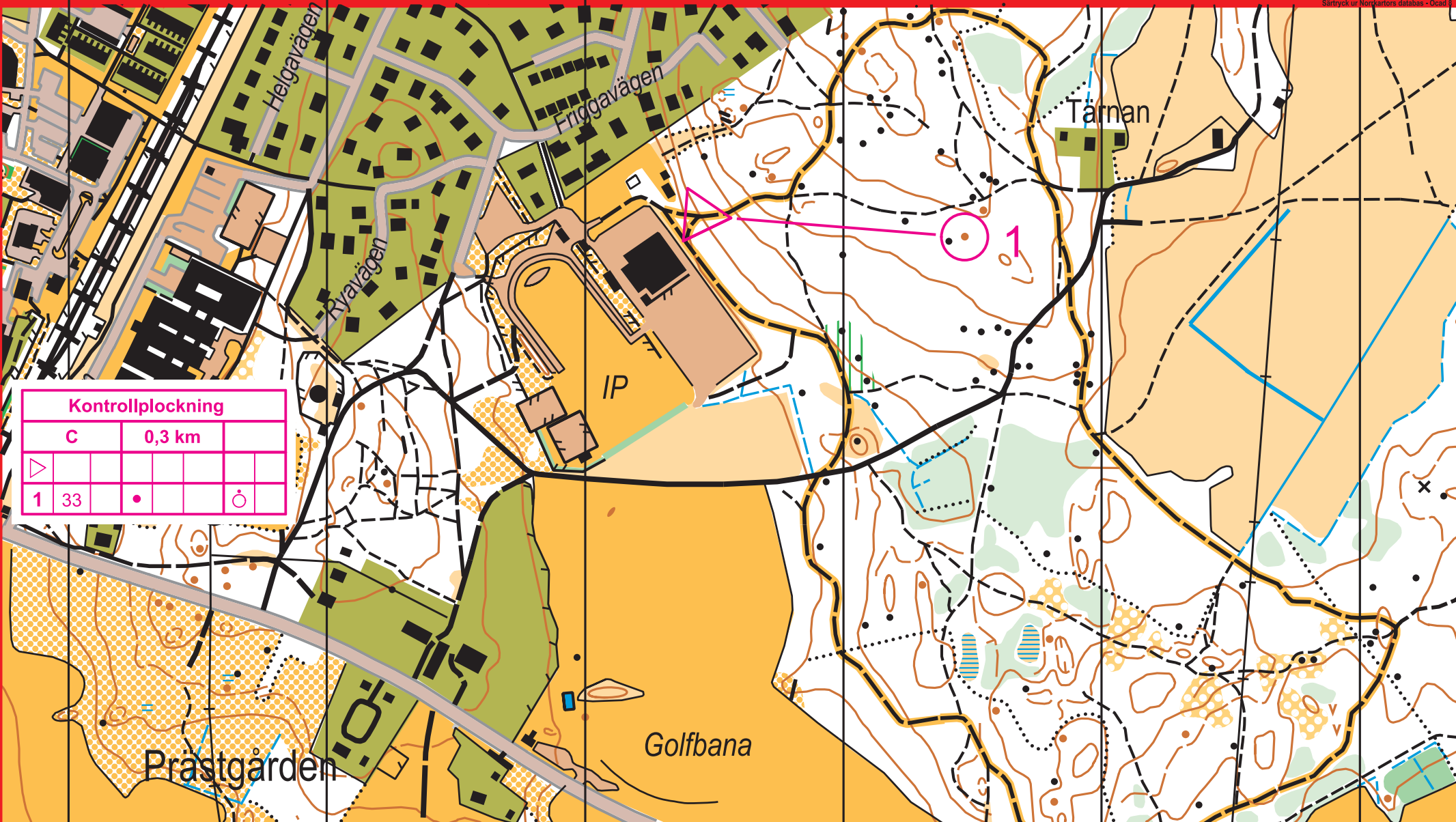
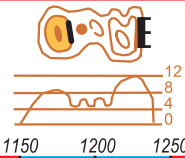
Skala 1:5000

1 cm på kartan är 50m i naturen

Passa kartan mot Norr

Speciella tecken på denna karta:

- 2km
- 2.5km
- 5km
- 10km
- 2km Elljusspår
- 5km
- 10km



Kontrollplockning	
C	0,3 km
1	33



Skolhagen

Täby OK 2007

NORRKARTOR

Asfalt/Grus	Smal väg Stigar	Sjö/Göl	Åker/Äng
Vägar	Hus	Sänkmark	Öppen mark med spridda träd o buskar
Gång och Cykelväg	Ruin/Röse	Diken	Tätskog
Tunnel	Stenar	Brunn	Tomtmark
	Kraftledn.	Staket/öppn.	

Höjd, kulle
Punkthöjd
Brant
Hällmark

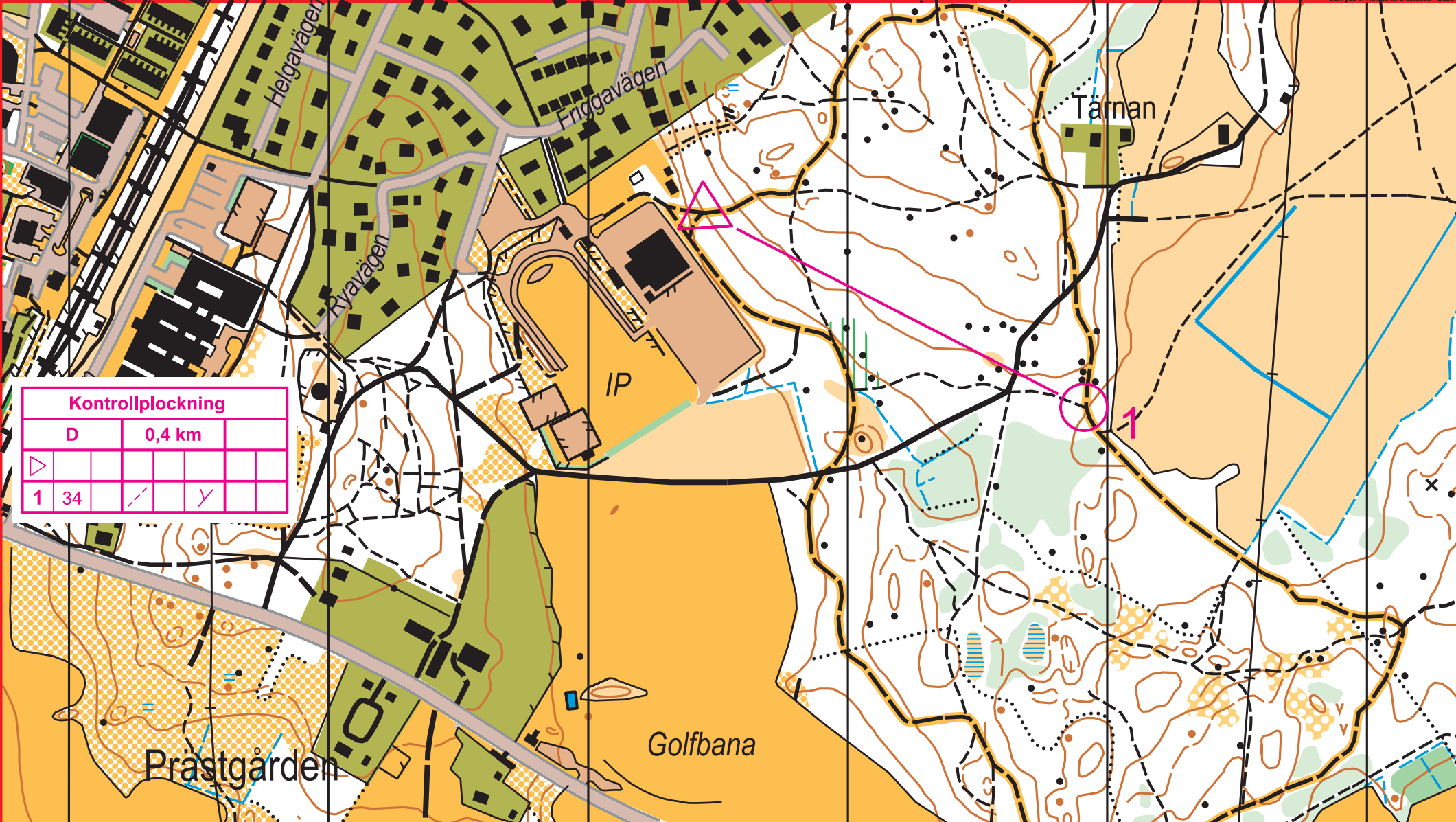
Avståndet mellan
höjdkurvorna = 4m

Skala 1:5000
1 cm på kartan är 50m i naturen

Passa kartan
mot Norr

Speciella tecken
på denna karta:

	2km		2km
	2.5km		2.5km
	5km		5km
	10km		10km



Kontrollplockning	
D	0,4 km
1	34

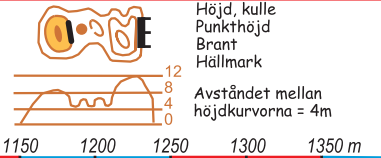


Skolhagen

Täby OK 2007

NORRKARTOR

Asfalt/Grus	Smal väg	Sjö/Göl	Åker/Äng
Vägar	Stigar	Sankmark	Öppen mark
Gång och Cykelväg	Hus	Diken	med spridda träd o buskar
Tunnel	Ruin/Röse	Brunn	Tåtskog
	Stenar	Kraftledn.	Tomtmark
		Staket/öppn.	

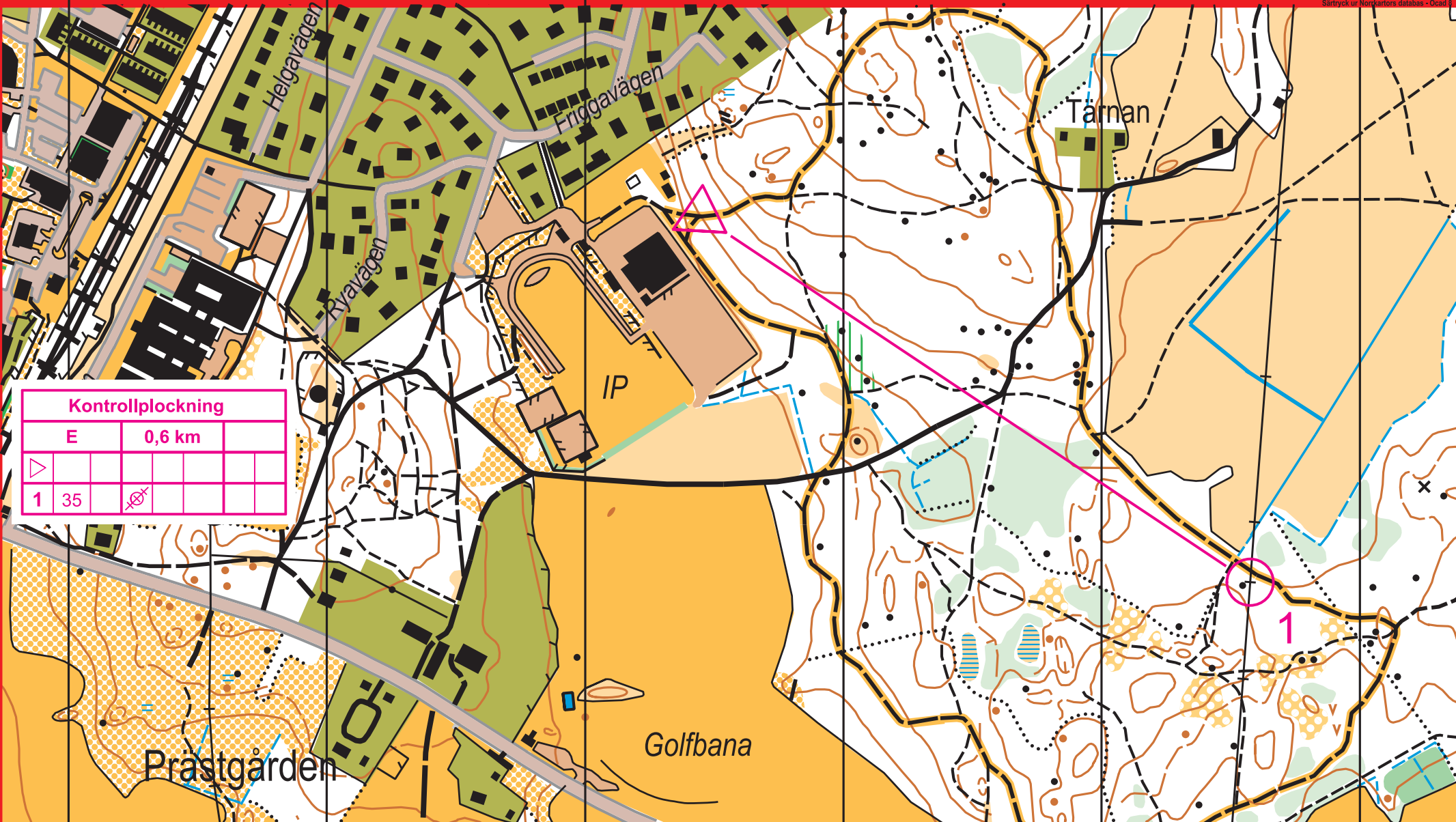


Skala 1:5000
1 cm på kartan är 50m i naturen

Passa kartan
mot Norr

Speciella tecken
på denna karta:

	2km		2km
	2.5km		2.5km
	5km		5km
	10km		10km



Kontrollplockning	
E	0,6 km
1	35

Prästgården

Golfbana

Tårnan

1



Skolhagen

Täby OK 2007

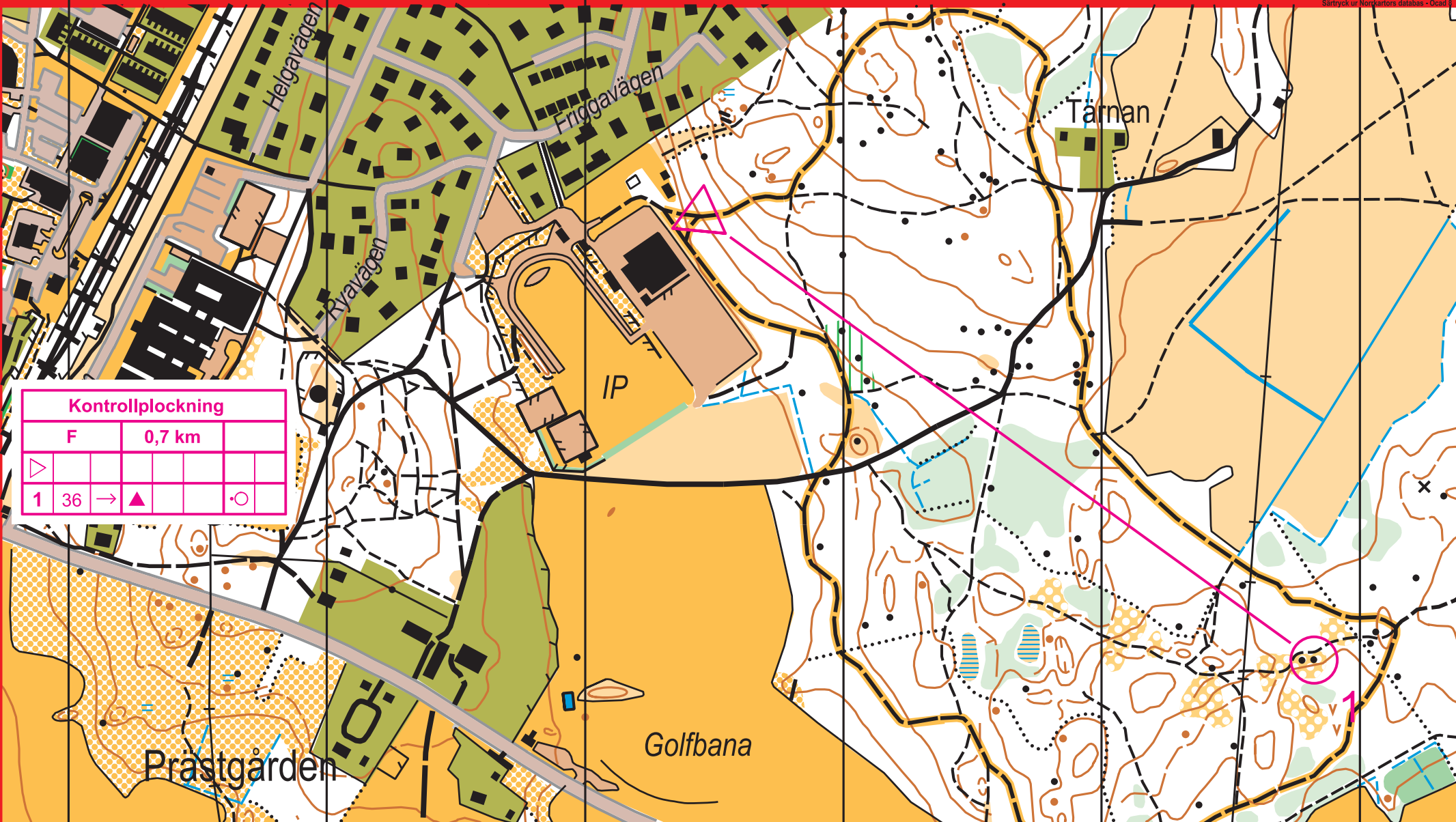
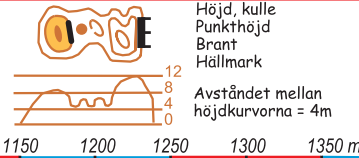


Skala 1:5000

1 cm på kartan är 50m i naturen

Passa kartan mot Norr

Speciella tecken på denna karta:



Kontrollplockning	
F	0,7 km
▶	
1	36 → ▲ ○

Prästgården

Golfbana

Tårnan

Friggavägen

Helgavägen

Ryavägen

IP

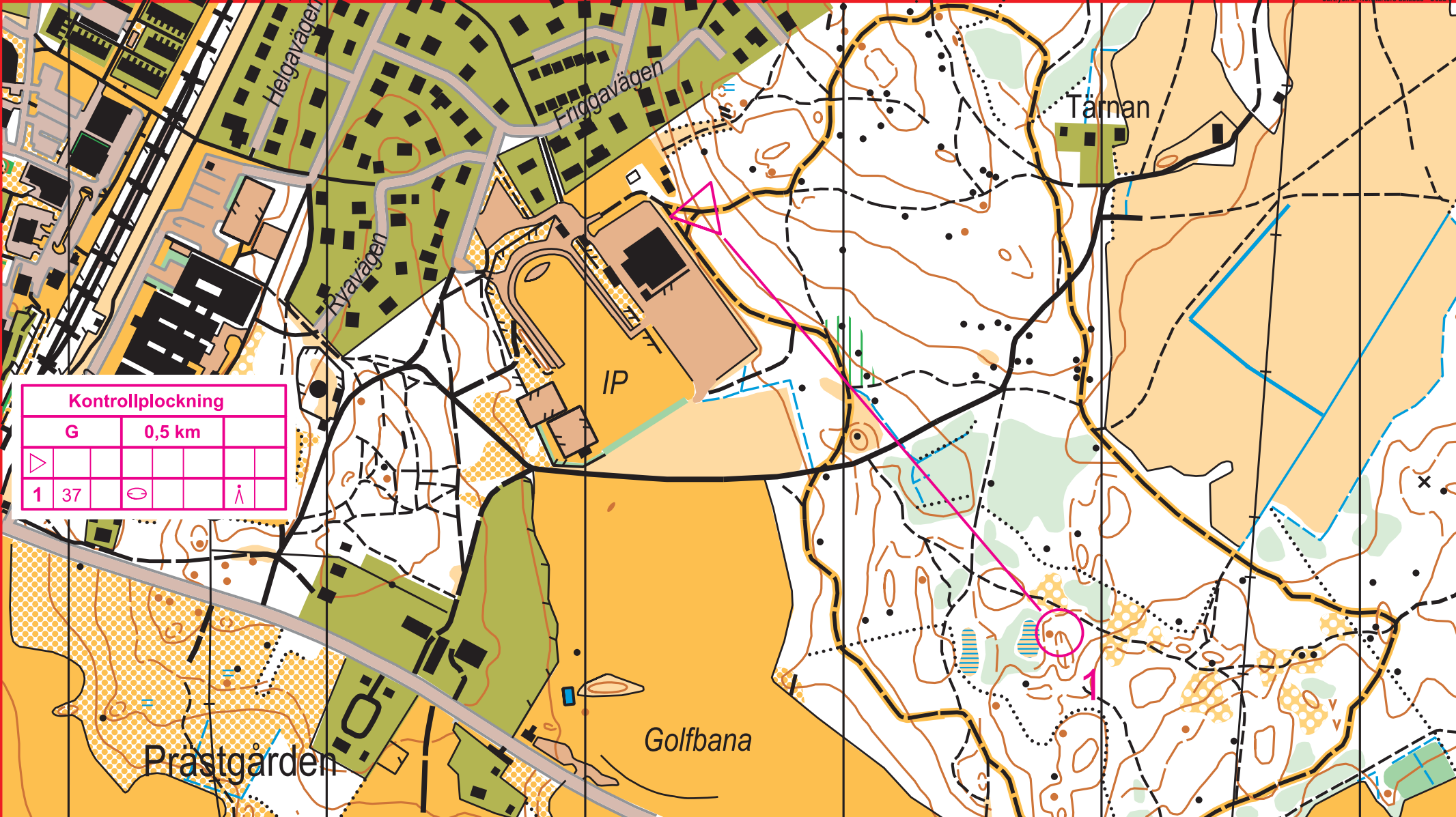
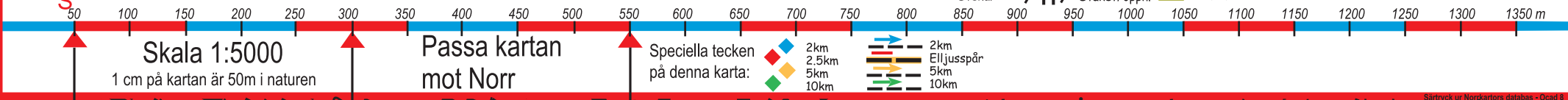


Skolhagen

Täby OK 2007

NORR KARTOR

Asfalt/Grus	Smal väg	Sjö/Göl	Åker/Äng	Höjd, kulle
Vägar	Stigar	Sankmark	Öppen mark	Brant
Gång	Hus	Diken	Träd o buskar	Hällmark
Cykelväg	Ruin/Röse	Brunn	Tätskog	Avstånd mellan höjdkurvor = 4m
Tunnel	Stenar	Kraftledn.	Tomtmark	
		Staket/öppn.		



Kontrollplockning	
G	0,5 km
▶	
1 37	⊖
	∧



Skolhagen

Täby OK 2007

NORRKARTOR

Asfalt/Grus	Smal väg Stigar	Sjö/Göl	Åker/Äng
Vägar	Hus	Sankmark	Öppen mark med spridda träd o buskar
Gång och Cykelväg	Ruin/Röse	Diken	Tätskog
Tunnel	Stenar	Brunn	Tomtmark
	Kraftledn.	Staket/öppn.	

Höjd, kulle
Punkthöjd
Brant
Hällmark

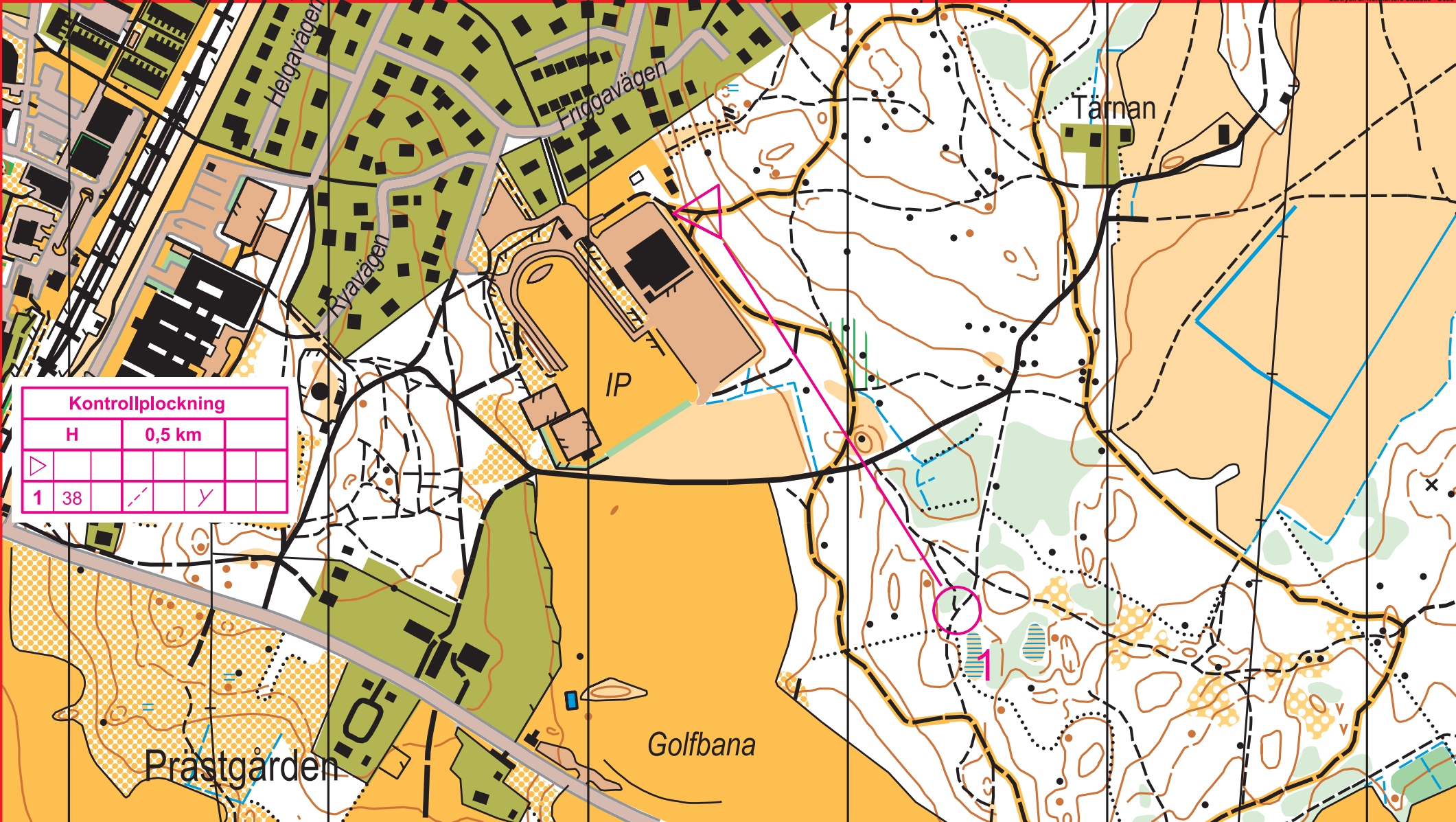
Avståndet mellan
höjdkurvorna = 4m

Skala 1:5000
1 cm på kartan är 50m i naturen

Passa kartan
mot Norr

Speciella tecken
på denna karta:

	2km		2km
	2.5km		5km
	5km		10km
	10km		



Kontrollplockning	
H	0,5 km
1 38	↗ y

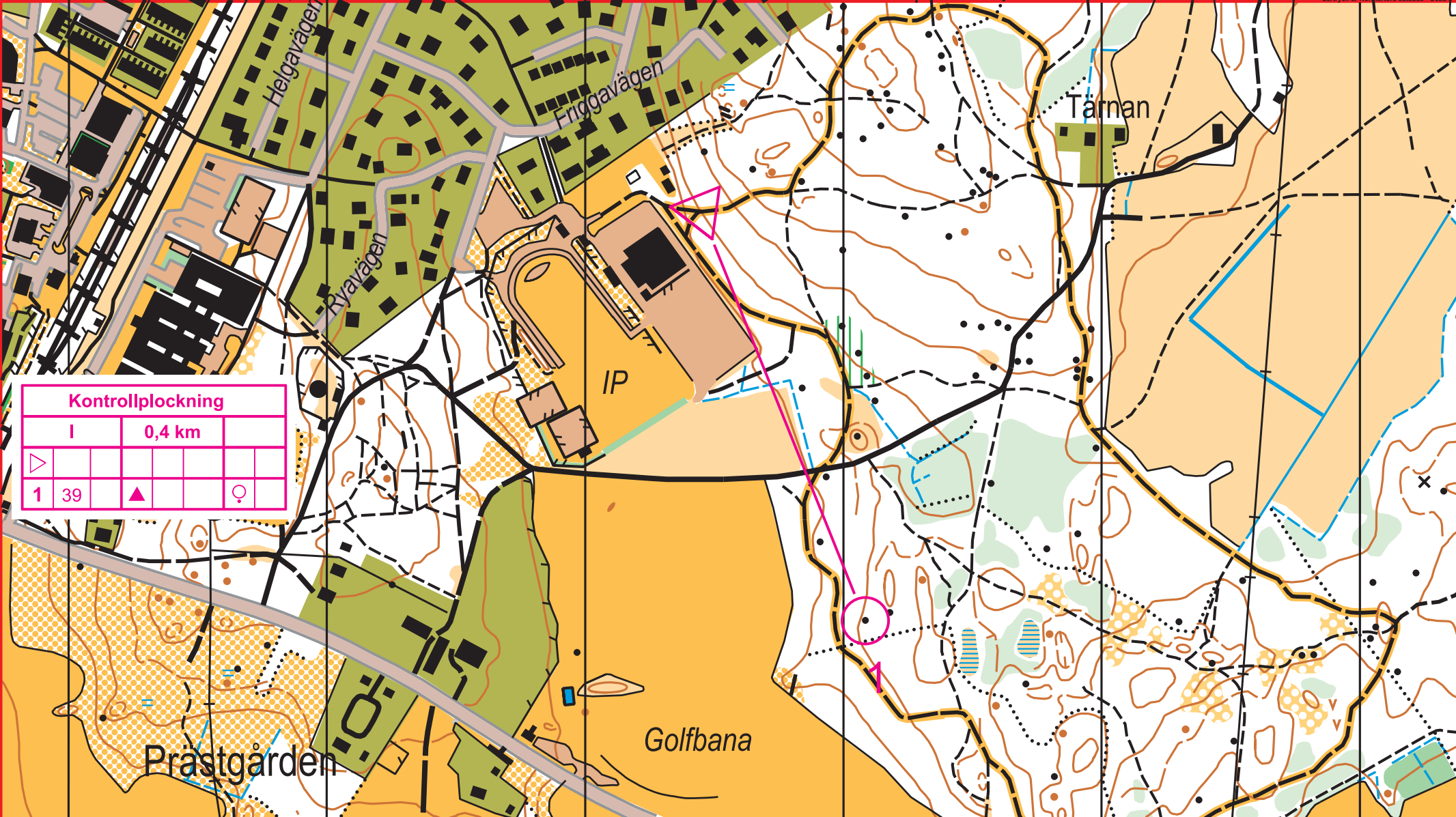
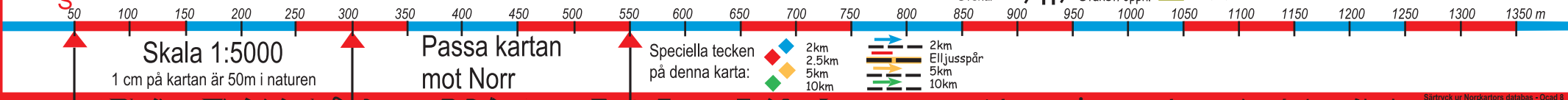


Skolhagen

Täby OK 2007

NORRKARTOR

Asfalt/Grus	Smal väg	Sjö/Göl	Åker/Äng	Höjd, kulle
Vägar	Stigar	Sankmark	Öppen mark	Brant
Gång och Cykelväg	Hus	Diken	Träd o buskar	Hällmark
Tunnel	Ruin/Röse	Brunn	Tätskog	Avståndet mellan höjdkurvorna = 4m
	Stenar	Kraftledn.	Tomtmark	
		Staket/öppn.		



Kontrollplockning	
I	0,4 km
▶	
1 39	▲



Skolhagen

Täby OK 2007

NORRKARTOR

Asfalt/Grus	Smal väg	Sjö/Göl	Åker/Äng
Vägar	Stigar	Sankmark	Öppen mark
Gång	Hus	Diken	Träd o buskar
Cykelväg	Ruin/Röse	Brunn	Tätskog
Tunnel	Stenar	Kraftledn.	Tomtmark
		Staket/öppn.	

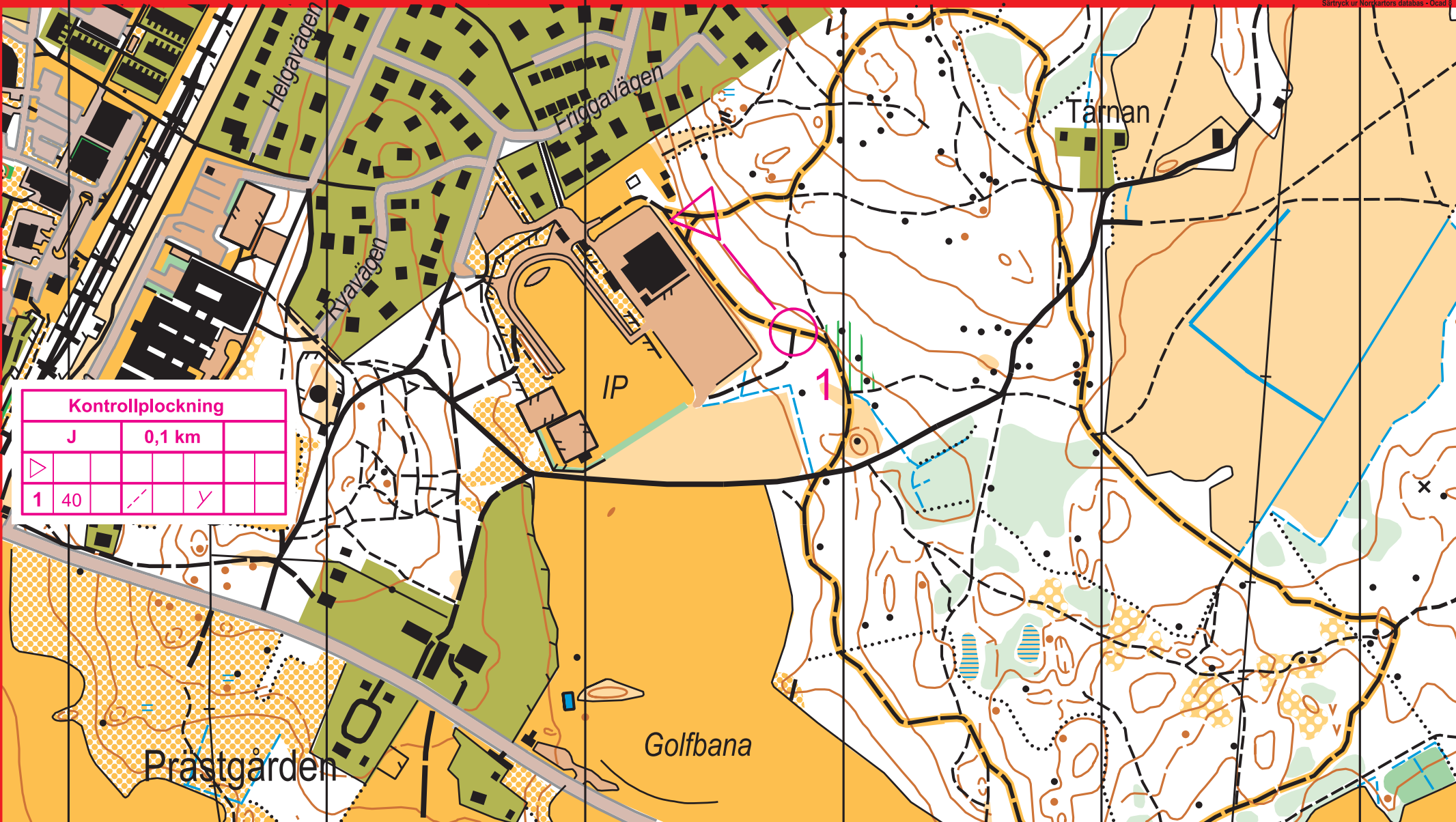
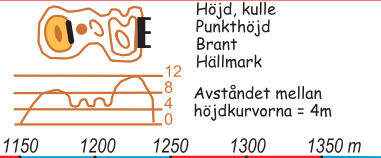


Skala 1:5000
1 cm på kartan är 50m i naturen

Passa kartan
mot Norr

Speciella tecken på denna karta:

	2km		2km
	2.5km		5km
	5km		10km
	10km		



Kontrollplockning	
J	0,1 km
▶	
1 40	↘ y