

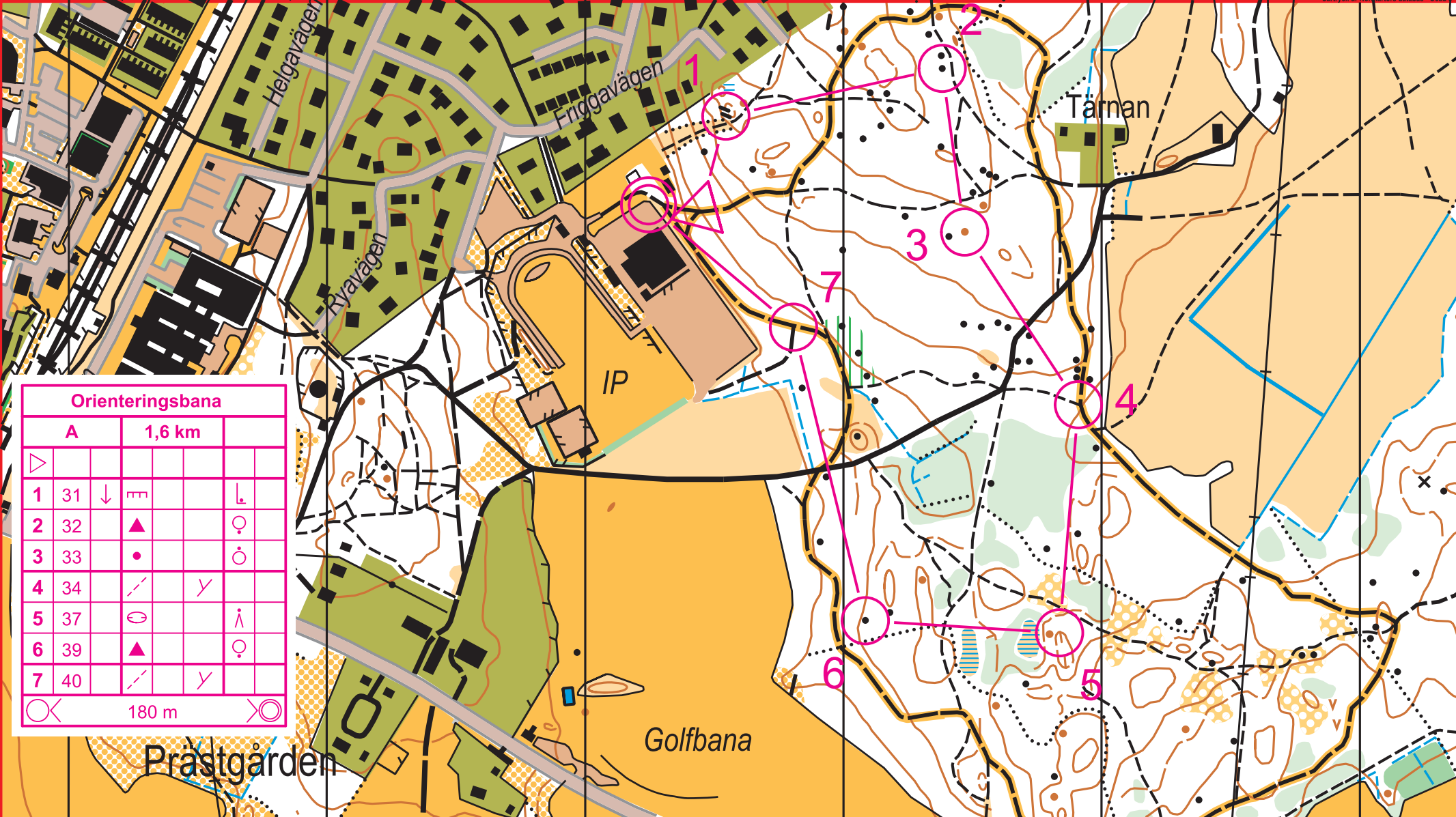
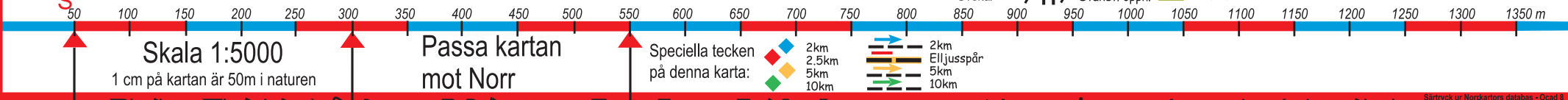


Skolhagen

Täby OK 2007

NORRKARTOR

Asfalt/Grus Vägar Gång och Cykelväg Tunnel
 Smal väg Stigar
 Hus Ruin/Röse Stenar
 Sjö/Göl Sankmark Diken Brunn Kraftledn. Staket/öppn.
 Åker/Äng Öppen mark med spridda träd o buskar Tätskog Tomtmark
 Höjd, kulle Punkthöjd Brant Hällmark
 Avståndet mellan höjdkurvorna = 4m



Orienteringsbana

A	1,6 km			
1	31	↓	▬	⊥
2	32	▲		♀
3	33	•		○
4	34	/	Y	
5	37	○		∧
6	39	▲		♀
7	40	/	Y	

180 m

Prästgården

Golfbana

Tårnan



Skolhagen

Täby OK 2007

Asfalt/Grus	Smal väg Stigar	Sjö/Göl	Åker/Äng
Vägar	Hus	Sänkmark	Öppen mark
Gång och Cykelväg	Ruin/Röse	Diken	Träd o buskar
Tunnel	Stenar	Brunn	Tätskog
		Kraftledn. Staket/öppn.	Tomtmark

Höjd, kulle
Punkthöjd
Brant
Hällmark

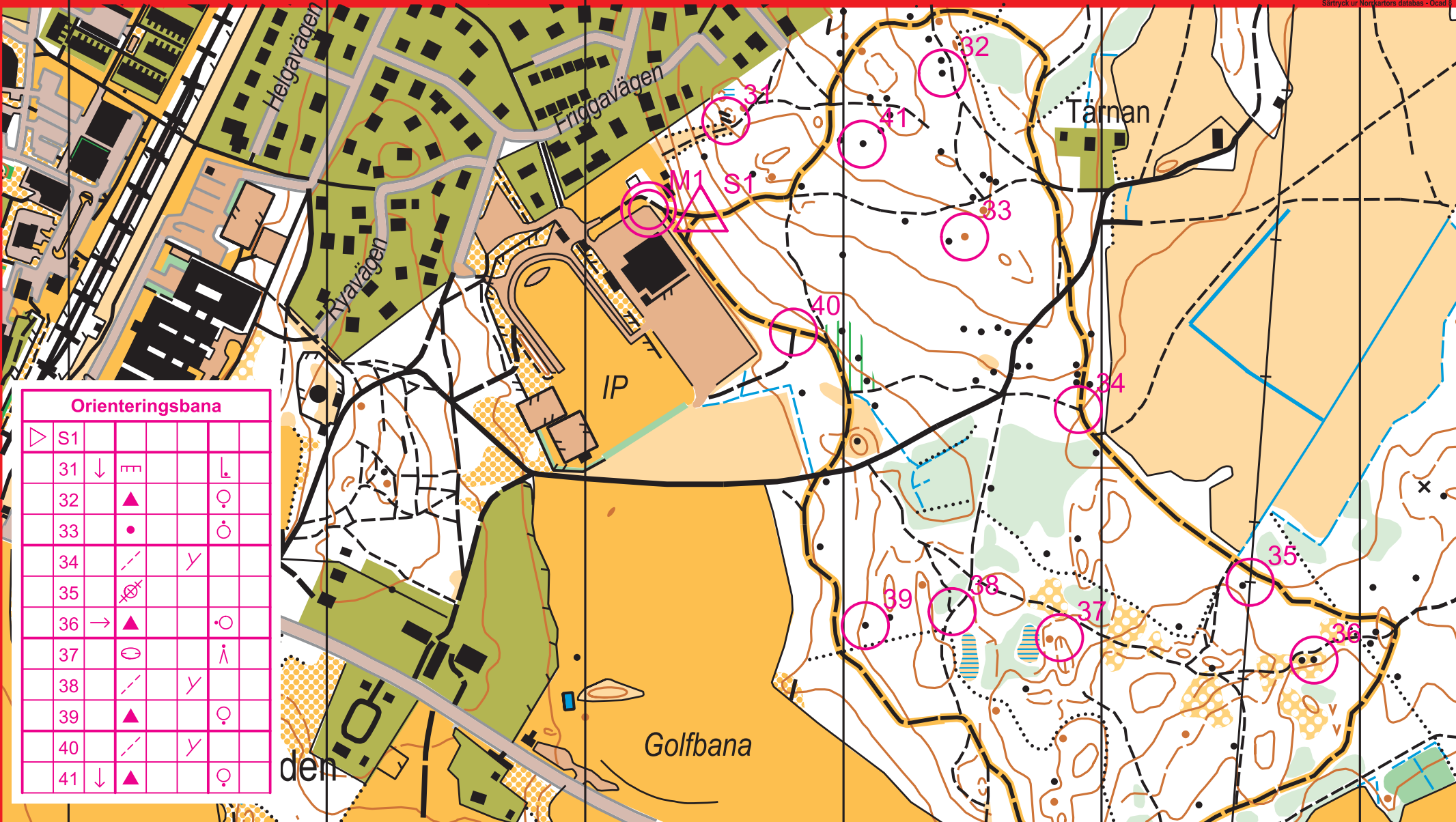
Avståndet mellan
höjdkurvorna = 4m

Skala 1:5000
1 cm på kartan är 50m i naturen

Passa kartan mot Norr

Speciella tecken på denna karta:

	2km		2km
	2.5km		2.5km
	5km		5km
	10km		10km



Orienteringsbana			
▷ S1			
31	↓		
32	▲		
33	•		
34	↘	Y	
35			
36	→	▲	
37			
38	↘	Y	
39	▲		
40	↘	Y	
41	↓	▲	



Skolhagen

Täby OK 2007

NORRKARTOR

Asfalt/Grus
 Vägar
 Gång och
 Cykelväg
 Tunnel

Smal väg
 Stigar
 Hus
 Ruin/Röse
 Stenar

Sjö/Göl
 Sankmark
 Diken
 Brunn
 Kraftledn.
 Staket/öppn.

Åker/Äng
 Öppen mark
 med spridda
 träd o buskar
 Tåtskog
 Tomtmark

Höjd, kulle
 Punkthöjd
 Brant
 Hällmark

Avståndet mellan
 höjdkurvorna = 4m



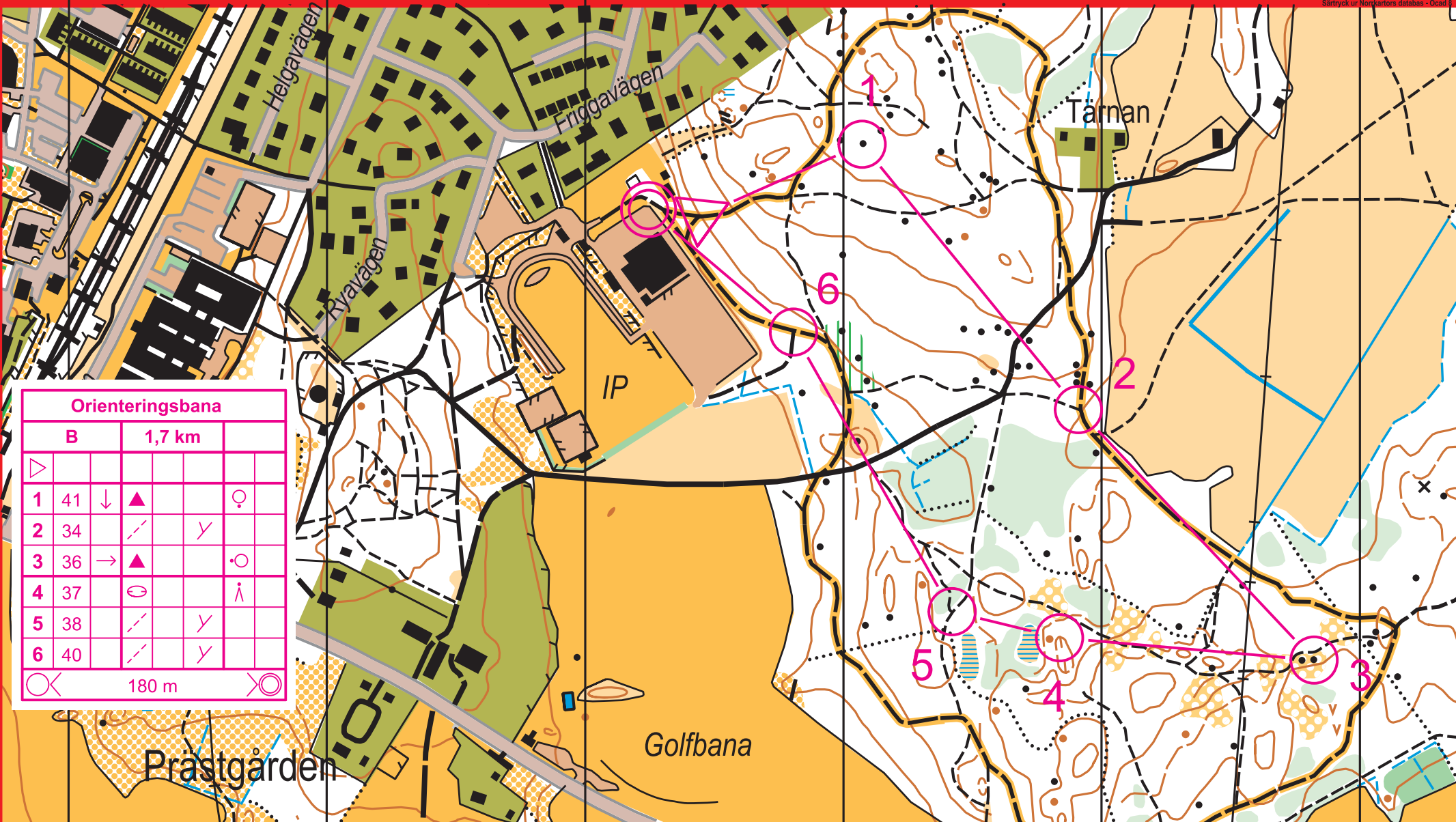
Skala 1:5000
1 cm på kartan är 50m i naturen

Passa kartan
mot Norr

Speciella tecken
på denna karta:

2km
 2.5km
 5km
 10km

2km
 5km
 10km



Orienteringsbana					
B	1,7 km				
1	41	↓	▲		♀
2	34	↘		Y	
3	36	→	▲		○
4	37	○			Å
5	38	↘		Y	
6	40	↘		Y	

180 m



Skolhagen

Täby OK 2007



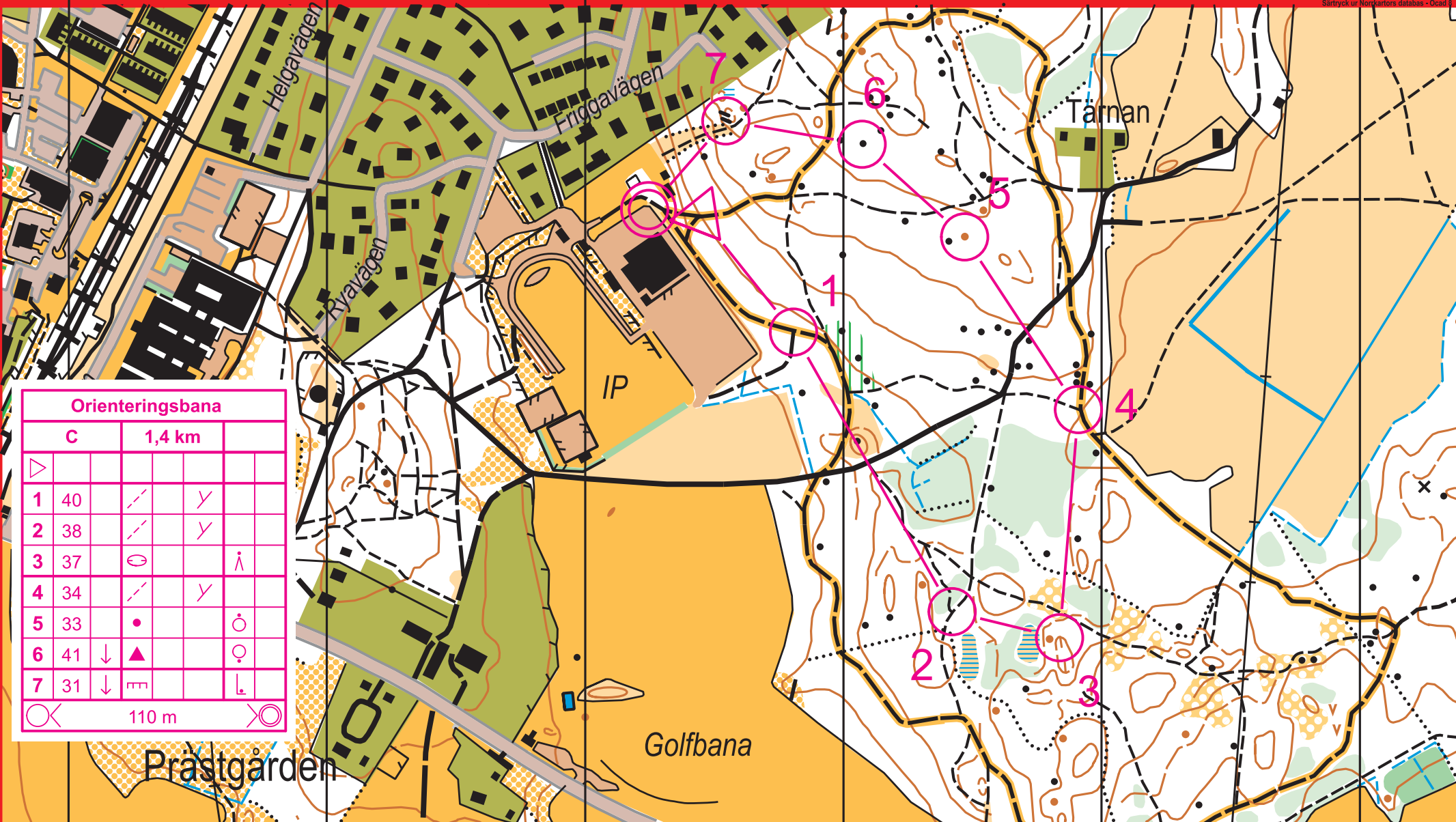
Asfalt/Grus Vägar Gång och Cykelväg Tunnel
 Smal väg Stigar
 Hus Ruin/Röse Stenar
 Sjö/Göl Sankmark Diken Brunn Kraftledn. Staket/öppn.
 Åker/Äng Öppen mark med spridda träd o buskar Tätskog Tomtmark
 Höjd, kulle Punkthöjd Brant Hällmark
 Avståndet mellan höjdkurvorna = 4m

Skala 1:5000
1 cm på kartan är 50m i naturen

Passa kartan mot Norr

Speciella tecken på denna karta:

- 2km
- 2.5km
- 5km
- 10km
- 2km Elljusspår
- 5km
- 10km



Orienteringsbana				
C	1,4 km			
1	40	/	Y	
2	38	/	Y	
3	37	⊖		Å
4	34	/	Y	
5	33	•		⊙
6	41	↓ ▲		♀
7	31	↓ ▬		♂

110 m

Prästgården

Golfbana

Tårnan

IP