

# Skavlöten/Rönningesjön

Naturskyddsområde

Skala 1:10 000 Ekv. 4m

Upphovsrätt Norrkartor

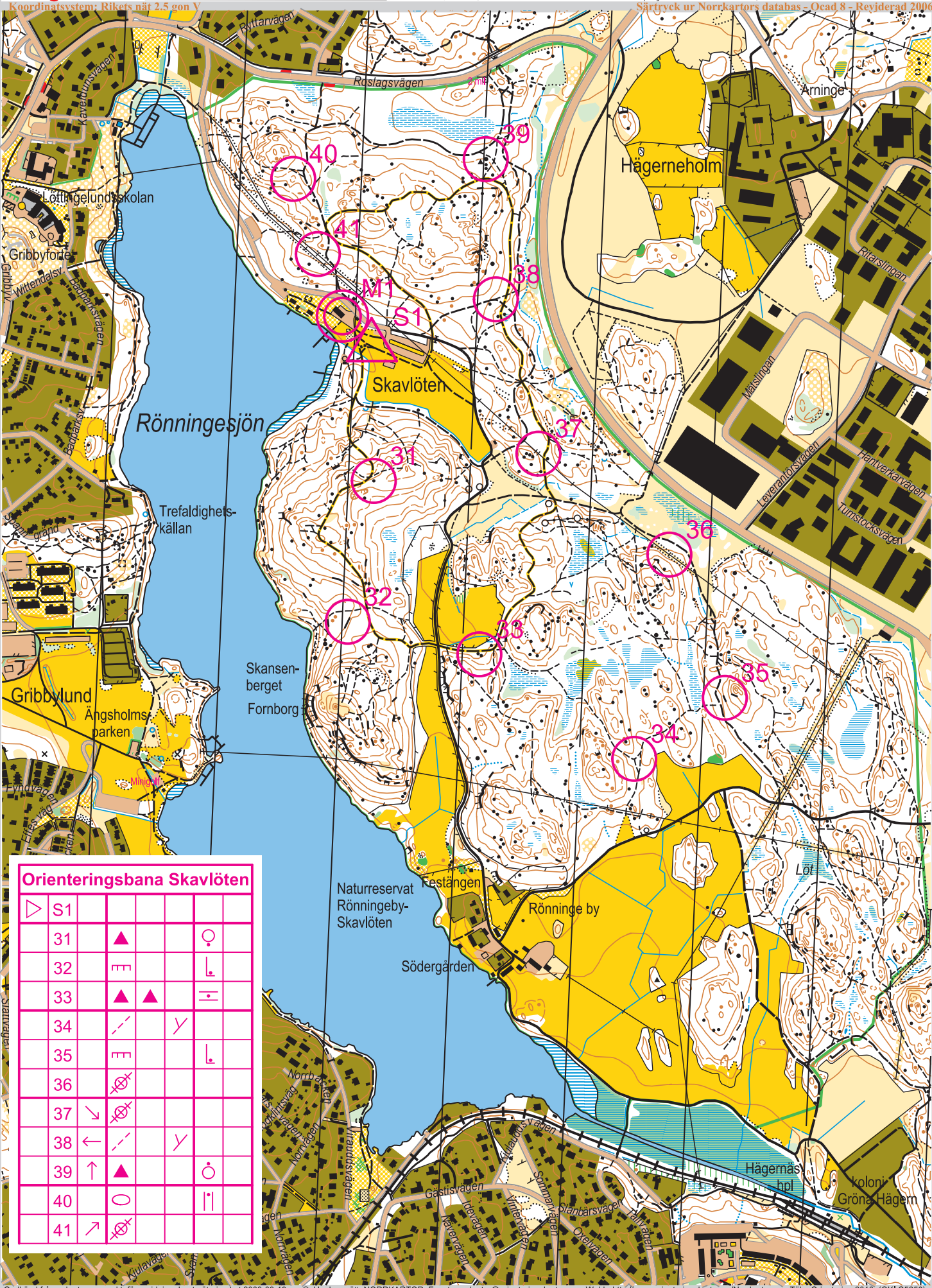


NORRS KARTOR



TECKENFÖRKLARING

- Vägar o ytor: Asfalt/Grus, Gång/Cykel, Tunnel, Smal väg, Järnväg
- Stigar: Krafledn., Staket/öppn., Hus, Ruin/Röse, Stenar, Skyttegrav
- Sjö/Gel: Sänkmärk, Diken/Spång, Brunn/Källa, Torv skog, Risigt
- Åker/Ång: Öppen mark, med spridda träd o buskar, Trä skog
- Höjd, kulle: Punkthöjd, Brant, Hällmark, Sträng park, Avståndet mellan höjd- och kurvorna är 0, 4 meter
- Naturskyddsområde



**Orienteringsbana Skavlöten**

▷ S1				
31	▲			♀
32	≡			⊥
33	▲	▲		≡
34	↘		γ	
35	≡			⊥
36	⊗			
37	↙	⊗		
38	←	↘	γ	
39	↑	▲		♂
40	○			≡
41	↗	⊗		



# Skavlöten/Rönningesjön

Naturskyddsområde

Skala 1:10 000 Ekv. 4m

Upphovsrätt Norrkartor

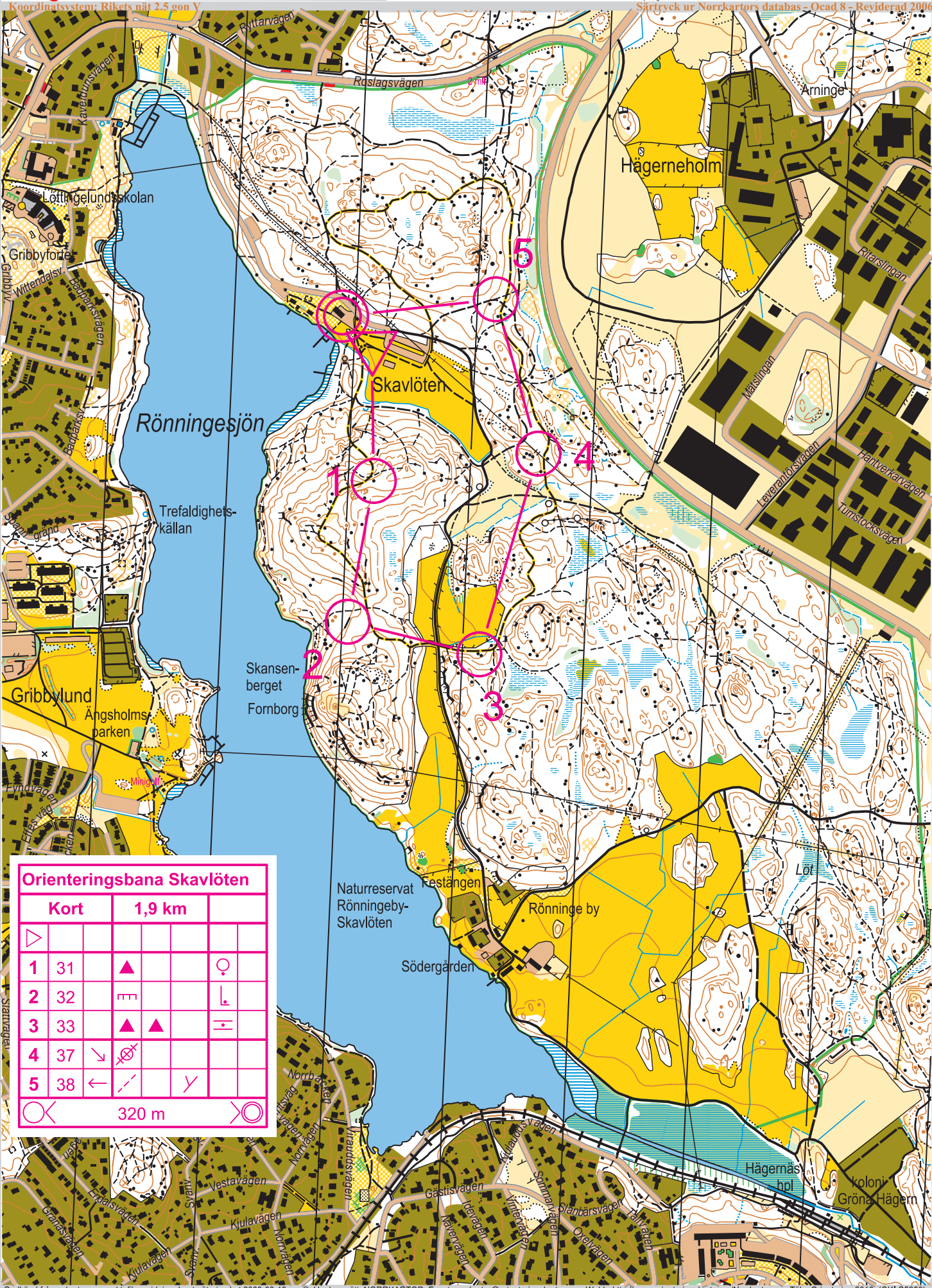


NORRS KARTOR



TECKENFÖRKLARING

- Vägar o ytor: Asfalt/Cykel, Gång/Cykel, Tunnel, Smal väg, Järnväg
- Stigar: Krafledn., Staket/öppn., Hus, Ruin/Röse, Stenar, Skyttegrav
- Sjö/Gel: Sänkmärk, Diken/Spång, Brunn/Källa, Tommark, Milsten, Sand
- Åker/Ång: Öppen mark, med spridda träd o buskar, Torv skog, Risigt
- Höjd, kulle, Punkthöjd, Brant, Hällmark, Sträng, mark, Avståndet mellan höjd- och kurvorna är 0, 4 meter



## Orienteringsbana Skavlöten

Kort 1,9 km

▷					
1	31	▲			♀
2	32	▬			♂
3	33	▲	▲		≡
4	37	↘	⊗		
5	38	←	↗	↘	

320 m



# Skavlöten/Rönningesjön

Naturskyddsområde

Skala 1:10 000 Ekv. 4m Upphovsrätt Norrkartor

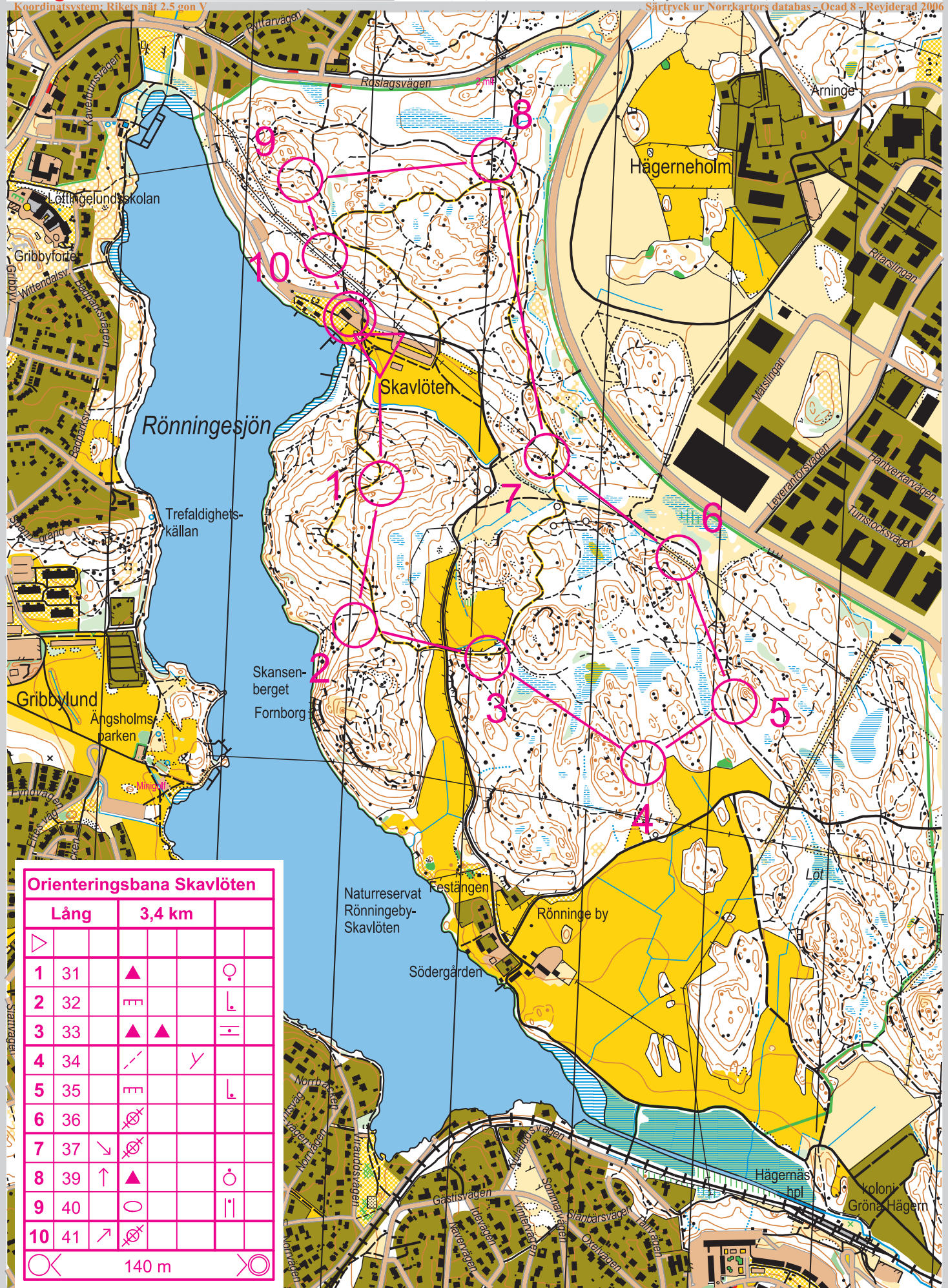


NORRS KARTOR



## TECKENFÖRKLARING

- Vägar o ytor: Asfalt/Grus, Gång/Cykel, Tunnel, Smal väg, Järnväg
- Stigar: Krafledn., Staket/öppn., Hus, Rån/Röse, Stenar, Skyttegrav
- Sjö/Gel: Sänkmärk, Diken/Spång, Brunn/Källa, Torv skog, Risigt
- Åker/Ång: Öppen mark, med spridda träd o buskar, Träd skog
- Höjd, kulle: Punkthöjd, Brant, Hällmark, Sträng, mark
- Avståndet: 12 mellan höjd, 4 kurvorna är 0,4 meter
- Naturskyddsområde: 0-4 meter



### Orienteringsbana Skavlöten

Lång	3,4 km		
1 31	▲		♀
2 32	▬		⊥
3 33	▲	▲	≡
4 34	↘	↘	
5 35	▬		⊥
6 36	⊗		
7 37	↘	⊗	
8 39	↑	▲	○
9 40		○	≡
10 41	↗	⊗	

140 m



# Skavlöten/Rönningesjön

Naturskyddsområde

Skala 1:10 000 Ekv. 4m

Upphovsrätt Norrkartor



NORRS KARTOR



TECKENFÖRKLARING

- Vägar o ytor: Asfalt/Cykel, Gång/Cykel, Tunnel, Smal väg, Järnväg
- Stigar: Krafledn., Staket/öppn., Hus, Ruin/Röse, Stenar
- Sjö/Gel: Sänkmärk, Diken/Spång, Brunn/Källa, Tommark, Industrium, Milsten, Skyttegrav
- Åker/Ång: Öppen mark med spridda träd o buskar, Torv skog, Risigt
- Höjd, kulle: Punkthöjd, Brant, Hällmark, Sträng mark, Avståndet mellan höjd- och kurvorna är 0,4 meter



**Orienteringsbana Skavlöten**

Mellan	2,6 km			
1	41	↗	⊗	
2	40		○	
3	39	↑	▲	○
4	38	←	↘	∩
5	37	↘	⊗	
6	33	▲	▲	
7	31	▲		♀

○ 350 m ○