

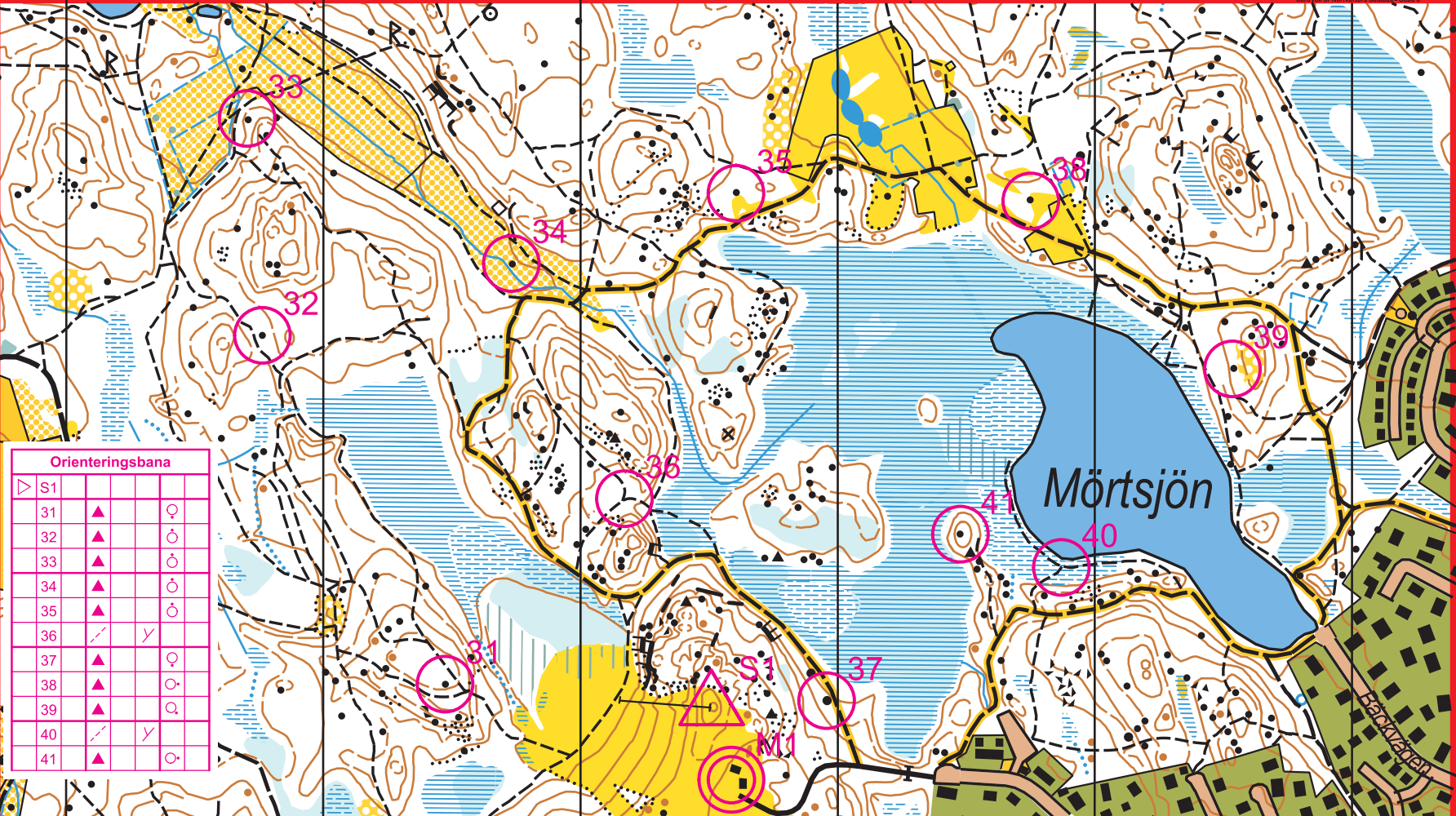
MÖRTSJÖN



NORRKARTOR

Täby OK 2007

- Asfalt/Grus
- Vägar
- Gång och
- Cykelväg
- Tunnel
- Smal väg
- Stigar
- Hus
- Ruin/Röse
- Stenar
- Sjö/Göl
- Sänkmark
- Diken
- Brunn
- Kraftledn.
- Staket/öppn.
- Åker/Ång
- Oppen mark med spridda träd o buskar
- Tätskog
- Tomtmärk
- Höjd, kulle
- Punkthöjd
- Brant
- Hällmark
- Avståndet mellan höjdkurvorna = 4m



Orienteringsbana

▷ S1			
31	▲		♀
32	▲		♂
33	▲		♂
34	▲		♂
35	▲		♂
36	/	✓	
37	▲		♀
38	▲		♀
39	▲		♀
40	/	✓	
41	▲		♀


MÖRTSJÖN



NORR- & S-KARTOR

Täby OK 2007

Asfalt/Grus	Smal väg Stigar	Sjö/Göl	Åker/Ång
Vägar	Hus	Sänkmark	Öppen mark med spridda träd o buskar
Cykelväg	Ruin/Röse	Diken	Tätskog
Tunnel	Stenar	Brunn	Tomtmark
	Staket/öppn.	Kraftledn.	



Orienteringsbana				
Kort	1,8 km			
1	31	▲		♀
2	32	▲		♂
3	33	▲		♂
4	34	▲		♂
5	36	↗	Y	
6	37	▲		♀

120 m

MÖRTSJÖN



NORR- & S-KARTOR


Täby OK 2007

	Asfalt/Grus		Smal väg		Sjö/Göl		Åker/Ång
	Vägar		Stigar		Sänkmark		Öppen mark
	Gång och		Hus		Brunn		med spridda
	Cykelväg		Ruin/Röse		Kraftledn.		trääd o buskar
	Tunnel		Stenar		Staket/öppn.		Tomtmark

Höjd, kulle
Punkthöjd
Brant
Hällmark

12
8
4
0

Avståndet mellan
höjdkurvorna = 4m



Orienteringsbana			
Längd	2,6 km		
1	31	▲	♀
2	32	▲	♂
3	33	▲	♂
4	34	▲	♂
5	35	▲	♂
6	38	▲	♀
7	39	▲	♀
8	40	✓	✓
9	41	▲	♂
10	37	▲	♀

120 m

MÖRTSJÖN



NORR- & S-KARTOR


Täby OK 2007

	Asfalt/Grus		Smal väg		Sjö/Göl		Åker/Ång
	Vägar		Stigar		Sänkmärk		Öppen mark
	Gång och		Hus		Brunn		Träd o buskar
	Cykelväg		Ruin/Röse		Kraftledn.		Tätskog
	Tunnel		Stenar		Staket/öppn.		Tomtmark

Höjd, kulle
Punkthöjd
Brant
Hällmark

12
8
4
0

Avståndet mellan
höjdkurvorna = 4m



Orienteringsbana			
Mellan	2,1 km		
1	31	▲	♀
2	34	▲	♂
3	35	▲	♂
4	38	▲	♀
5	39	▲	♀
6	41	▲	♀
7	37	▲	♀

120 m